

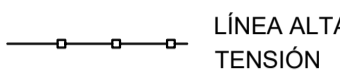


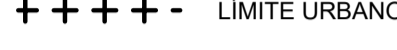




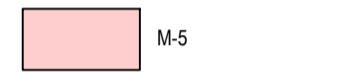
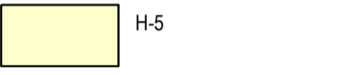
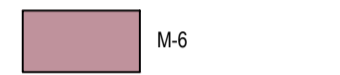


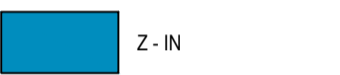


PLAN REGULADOR COMUNAL  
**LOS ANDES**  
 PRC-LA-04  
 LOCALIDAD DE RÍO BLANCO  
**SIMBOLOGÍA BASE**

-  ESTERO Y CANALES
-  FERROCARRIL
-  LÍNEA ALTA TENSIÓN
-  FAJA PROTECCIÓN INFRAESTRUCTURA ARTÍCULOS 34° Y 42° DE LA LEY GENERAL DE FERROCARRILES
-  DIVISIÓN PREDIAL



**SIMBOLOGÍA NORMATIVA**

-  LÍMITE URBANO
-  PUNTO LÍMITE URBANO
- VIALIDAD**
-  VIALIDAD EXISTENTE
-  VIALIDAD PROYECTADA
-  ENSANCHE



**ZONIFICACIÓN ÁREA URBANA**

- |   |  |
|---|--|
|  M-5 |  H-5  |
|  M-6 |  EQ   |
|  M-7 |  Z-IN |
|   |  AV   |
|   |  PC   |

**ÁREAS DE PROTECCIÓN DE RECURSOS DE VALOR PATRIMONIAL CULTURAL:**

- MONUMENTOS HISTÓRICOS
-  M-N  
ESTACIÓN DE FERROCARRILES DE RÍO BLANCO DEL FERROCARRIL TRASANDINO.
  -  ICH N°  
13 CAPILLA NUESTRA SEÑORA DE LOS DESAMPARADOS

**ÁREAS DE RIESGO**

-  ÁREA DE RIESGO DE INUNDACIÓN POR PROXIMIDAD A RÍOS, ESTEROS Y QUEBRADAS
-  ÁREA DE RIESGO PROPENSAS A AVALANCHAS, RODADOS, ALLUVIONES O EROSIONES ACENTUADAS

ARQUITECTO ESTUDIO

CLAUDIA GONZÁLEZ MUZZO

**APROBACIÓN Y CERTIFICACIÓN MUNICIPAL**

DIRECTORA DE OBRAS MUNICIPALES \_\_\_\_\_ ASESOR URBANISTA \_\_\_\_\_

SECRETARIO MUNICIPAL \_\_\_\_\_ ALCALDE \_\_\_\_\_

EL SECRETARIO MUNICIPAL QUE SUSCRIBE, CERTIFICA QUE EL PLAN REGULADOR FUE APROBADO POR ACUERDO DEL CONCEJO DE LA I. MUNICIPALIDAD DE LOS ANDES N° \_\_\_\_\_ DE FECHA \_\_\_\_\_ Y RATIFICADO POR DECRETO ALCALDICO N° \_\_\_\_\_

**SECRETARIA REGIONAL MINISTERIAL DE VIVIENDA Y URBANISMO Y REGIÓN DE VALPARAÍSO**

ARQUITECTO INFORMANTE \_\_\_\_\_ JEFE DEPARTAMENTO DESARROLLO URBANO \_\_\_\_\_

MINISTRO DE FE \_\_\_\_\_ SECRETARIO REGIONAL MINISTERIAL DE VIVIENDA Y URBANISMO \_\_\_\_\_

GOBIERNO REGIONAL REGIÓN DE VALPARAÍSO

INTENDENTE REGIÓN DE VALPARAÍSO \_\_\_\_\_ PRESIDENTE CONSEJO REGIONAL \_\_\_\_\_

MINISTRO DE FE \_\_\_\_\_ EL MINISTRO DE FE DEL CONSEJO REGIONAL, CERTIFICA QUE EL PRESENTE PLAN REGULADOR DE LOS ANDES FUE APROBADO EN SESIÓN ORDINARIA N° \_\_\_\_\_ DE FECHA \_\_\_\_\_ DEL CONSEJO REGIONAL

PUBLICADO EN DIARIO OFICIAL EN FECHA \_\_\_\_\_

ARCHIVO CONSERVADOR DE BIENES RAICES DE \_\_\_\_\_

Base Cartográfica Digital Esc 1:5000 Restitución Aerofotogrametrica  
 Georeferenciación: Elipsoide de referencia internacional 1924 Datum Provisorio Sudamericano 1956 Proyección UTM, Huso 19  
 LÁMINA N°: \_\_\_\_\_ ESCALA 1 : 5.000  
